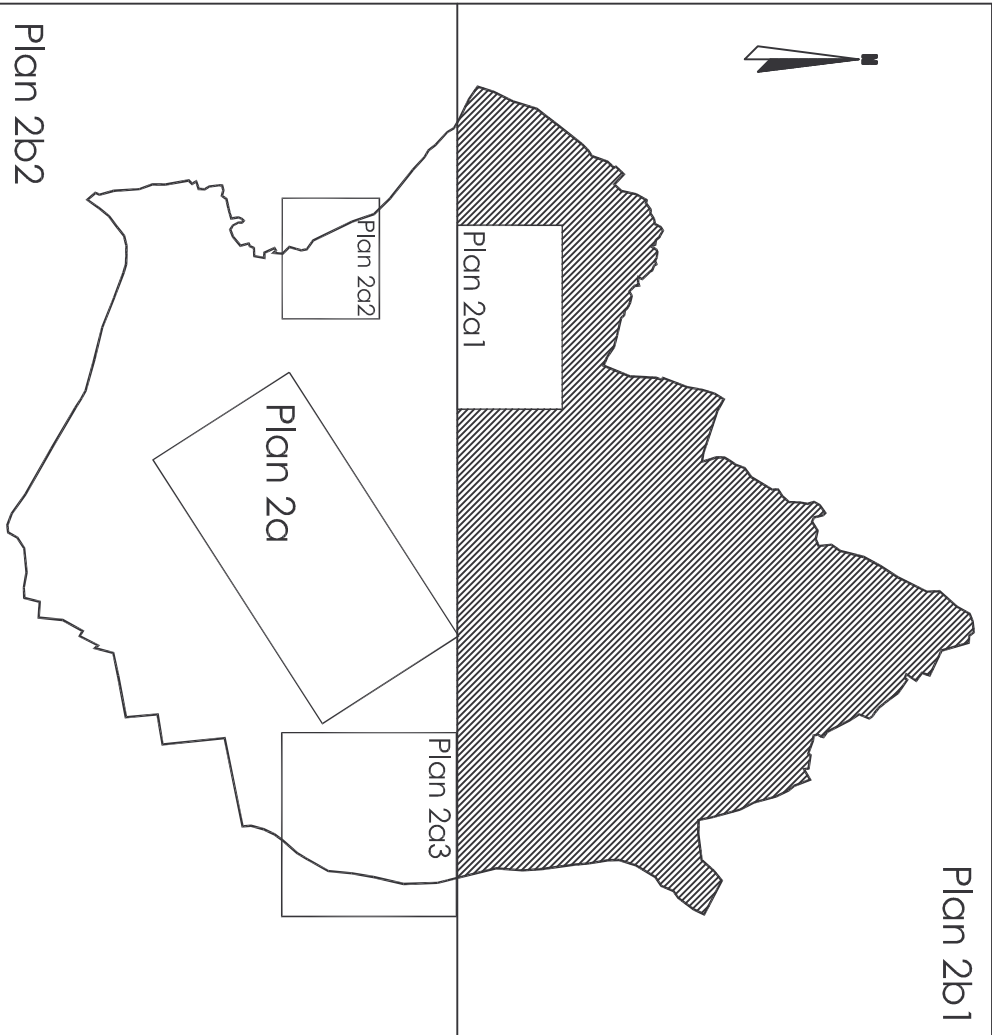



Département du Loir et Cher
Commune de SOUGE

Plan 2b1



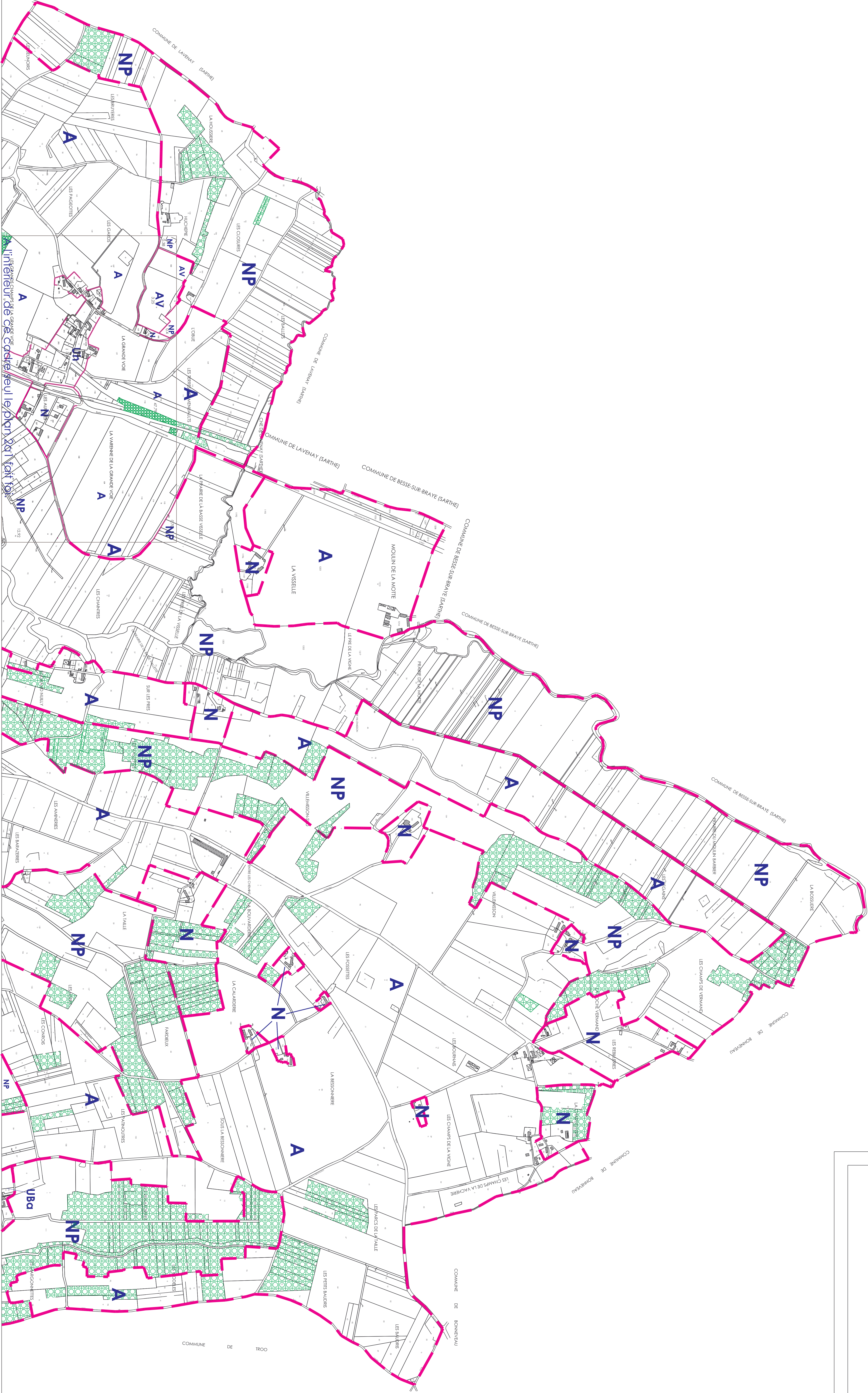
Elaboration du plan local d'urbanisme
2b1 PLAN DE ZONAGE.
Zone rurale Nord
Echelle : 1/5000 ème.



LEGENDE

TITRE DES ZONES ET DES SECTEURS.

- Zones U (urbaines)**
- UBa Secteur correspondant aux hameaux, desservis par le réseau collectif d'assainissement.
 - Uh Zone correspondant aux hameaux, relevant de l'assainissement autonome.
- Zone A (agricole)**
- A Zone réservée à l'exploitation du sol.
 - AV Secteur réservé à l'exploitation viticole du sol
- Zones N (naturelles)**
- N Zone naturelle et forestière à protéger.
 - NP Zone naturelle de protection stricte.



LEGENDE

ELEMENTS GRAPHIQUES.

- Limite de zone ou de secteur.
- Espace boisé classé à conserver.